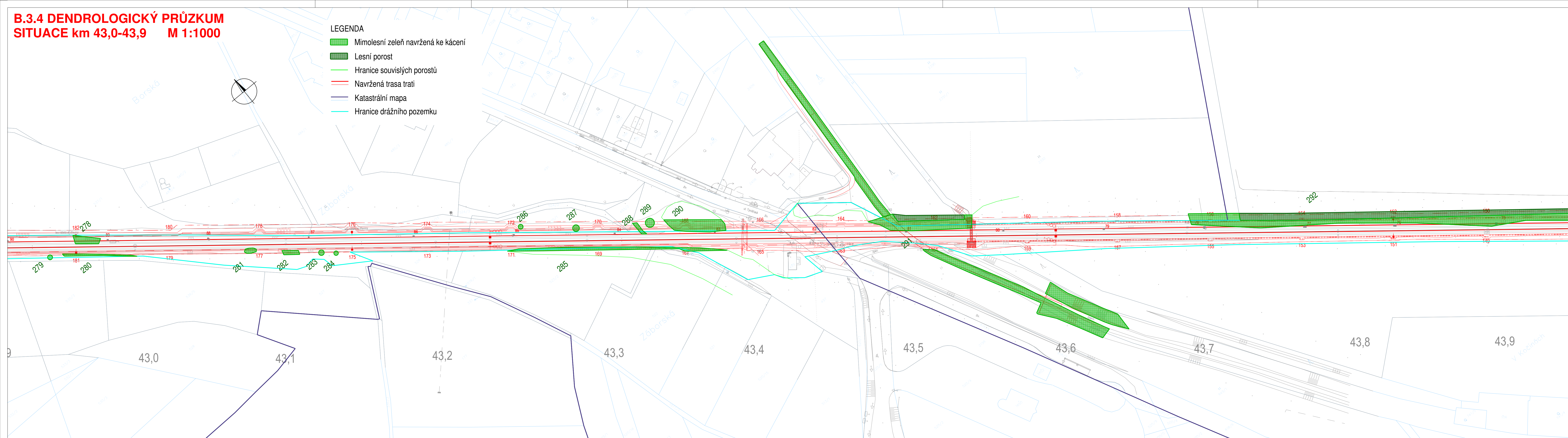


B.3.4 DENDROLOGICKÝ PRŮZKUM  
SITUACE km 43,0-43,9 M 1:1000

LEGENDA

- Mimolesní zeleň navržená ke kácení
- Lesní porost
- Hranice souvislých porostů
- Navržená trasa trati
- Katastrální mapa
- Hranice drážního pozemku



EVROPSKÁ UNIE  
Evropské strukturální a investiční fondy  
Operační program Doprava

Ministerstvo dopravy  
Státní fond dopravní  
infrastruktury


Společnost  
PRODEX-VALBEK

PRODEX  
V Olšinách 2300/75, 100 00 Praha 10

Valbek

Číslo soupravy			
1.	Revize 01 - zapracování připomínek	04/2019	Bednář
Č. změny	Zdůvodnění změny	Datum	Podpis

investor



Správa železniční dopravní cesty, státní organizace  
Dlažďená 1003/7  
110 00 Praha 1 - Nové Město

Odpov. projektant stavby

Odpov. projektant PS, SO, části

/vypracoval





Technická kontrola

Ing. Peter Lastovecký

Ing. Jiří Bednář

Ing. Jiří Bednář


Ing. David Landa



Modernizace traťového úseku  
Hradec Králové (mimo) - Týniště nad Orlicí (mimo)

B.3.4 DENDROLOGICKÝ PRŮZKUM

SITUACE km 43,0-43,9



VALBEK spol. s r.o.  
Vaňurova 505/17, 460 07 Liberec 3  
tel.: +420 485 103 336  
e-mail: info@valbek.cz

Zak. číslo zhotov. 16XP29004

Datum 04/2019

Stupeň DÚR

Měřítko 1:1000

Část Příloha

B.3.4

2.14